

XCM

# - #1 ABERTURA RK CATARINENSE de MARATON -

Dia 13/02/2016 - Balneário Piçarras



Balneário  
**PIÇARRAS**  
GOVERNO MUNICIPAL

SECRETARIA DE  
**TURISMO**



Costa  
Verde e Mar



www.ciclismosc.com.br

## 3º DESAFIO DE VERÃO – BALNEÁRIO PIÇARRAS

### 1. PROGRAMAÇÃO:

DIA - 13/02/2016 (sábado)

HORA - 12:00 às 14:30 h – Confirmação de Inscrição

LOCAL – Praia Central – Avenida Beira Mar (descida da Av. Getúlio Vargas)

HORA – 15:00 h - LARGADA

LOCAL – Praia Central – Avenida Beira Mar (descida da Av. Getúlio Vargas)

### 2. CATEGORIAS:

**PRÓ + FEDERADOS** - 43,7 KM (+10 KM DE NEUTRALIZAÇÃO)

#### **Masculino**

ELITE: 19 A 29 ANOS OU CRITÉRIO TÉCNICO (NASC. EM 1997 E ANOS ANTERIORES)

SUB-30: 23 A 29 ANOS (NASC. EM 1993 A 1987)

MASTER A1: 30 A 34 ANOS (NASC. EM 1986 A 1982)

MASTER A2: 35 A 39 ANOS (NASC. EM 1981 A 1977)

MASTER B1: 40 A 44 ANOS (NASC. EM 1976 A 1972)

MASTER B2: 45 A 49 ANOS (NASC. EM 1971 A 1967)

MASTER C1: 50 A 54 ANOS (NASC. EM 1966 A 1962)

MASTER C2: 55 A 59 ANOS (NASC. EM 1961 A 1957)

VETERANO: 60 ANOS ACIMA (NASC. 1956 E ANOS ANTERIORES)

JUNIOR: 17 A 18 ANOS (NASC. EM 1999 A 1998)

JUVENIL: 15 A 16 ANOS (NASC. EM 2001 A 2000)

#### **Feminino**

ELITE: 19 A 29 ANOS OU CRITÉRIO TÉCNICO (NASC. EM 1997 E ANOS ANTERIORES)

ELITE MASTER – 30 ANOS ACIMA (NASC. 1986 E ANOS ANTERIORES)

## **SPORT - 32,8 KM (+10 KM DE NEUTRALIZAÇÃO)**

### **MASCULINO**

SUB-30: 23 A 29 ANOS (NASC. EM 1993 A 1987)

MASTER A: 30 A 39 ANOS (NASC. EM 1977 A 1986)

MASTER B: 40 A 49 ANOS (NASC. EM 1967 A 1976)

MASTER C: 50 A 59 ANOS (NASC. EM 1957 A 1966)

VETERANO: 60 ANOS ACIMA (NASC. 1956 E ANOS ANTERIORES)

### **FEMININO**

SUB30: 19 A 29 ANOS OU CRITÉRIO TÉCNICO (NASC. EM 1997 E ANOS ANTERIORES)

MASTER – 30 ANOS ACIMA (NASC. 1986 E ANOS ANTERIORES)

NOTA 2 – haverá um ranking especial para atletas não Federados em 2016 (Sport – que deverão fazer registro junto a FCC sem custo – contato [Danuza@ciclismosc.com.br](mailto:Danuza@ciclismosc.com.br)).

Em 2016 o atleta deverá se Filiar e competir na categoria conforme sua faixa etária.

## **3. INSCRIÇÕES:**

Os atletas deverão se inscrever, confirmando sua participação até 10/02 (quarta – feira), pelo site [www.sistime.com.br](http://www.sistime.com.br). Informações pelo fone 47 3422-0137.

**O valor da inscrição será de R\$ 50,00 para Federados e R\$ 70,00 para não Federados.**

## **4. PERCURSO:**



■ Categorias Federados: 53,7 km ■ Categorias Amadores 42,8
















**ORIGEM / DESTINO:** 3º DESAFIO DE VERÃO MTB MARATHON - BALNEÁRIO PIÇARRAS **DATA:** 13/02/2015




















**LARGADA:** AV BEIRA MAR – FUNDOS BALI HAI **HORA:** 15:00













**CHEGADA:** AV BEIRA MAR – FUNDOS BALI HAI **HORA:** 17:41 17:08 16:47

**KM:** 53,7 **MÉDIA:** 20 25 30

KM PERCORRIDOS KM FALTAM KM PARCIAL **REFERÊNCIA** ALTITUDE HORÁRIO ESTIMADO DE PASSAGEM

KM PERCORRIDOS	KM FALTAM	KM PARCIAL	REFERÊNCIA	ALTITUDE	HORÁRIO ESTIMADO DE PASSAGEM		
0,0	53,7	0,0	 <b>LARGADA NEUTRALIZADA - AV BEIRA MAR - (FUNDOS BALIHAI)</b>	3	15:00	15:00	15:00
1	52,7	1	 AV BEIRA MAR / MOLHE CENTRAL	3	15:03	15:02	15:02
1,5	52,2	0,5	 AV BEIRA MAR / ED. ANA PAULA	3	15:04	15:03	15:03
1,6	52,1	0,1	 CRUZAMENTO AV NEREU RAMOS	4	15:04	15:03	15:03
3,2	50,5	1,6	 ROTATÓRIA AV GETÚLIO VARGAS	5	15:09	15:07	15:06
3,33	50,4	0,13	 ROTATÓRIA AV EMANOEL PINTO	5	15:09	15:08	15:06
4,41	49,3	1,08	 VIRAR A DIREITA RUA ALEXANDRE GUILHERME FIGUEREDO / PREFEITURA MUNICIPAL	13	15:13	15:10	15:08
5,12	48,6	0,71	 PASSAGEM POR PONTE	3	15:15	15:12	15:10
5,2	48,5	0,11	 CRUZAMENTO RUA ADOLFO CABRAL	3	15:15	15:12	15:10
6,6	47,1	1,37	 CRUZAMENTO AV GETÚLIO VARGAS / PONTE	9	15:19	15:15	15:13
6,92	46,8	1,69	 CRUZAMENTO MARGINAL BR 101 / CASA DO TURISTA / PORTAL TURISTICO	10	15:20	15:16	15:13
7,14	46,6	0,54	 VIADUTO BR 101	7	15:21	15:17	15:14
7,25	46,5	0,33	 ENTRADA RUA JOÃO BENTO VIEIRA/BAIRRO NOSSA SENHORA DA CONCEIÇÃO	9	15:21	15:17	15:14
7,87	45,8	7,87	 ESCOLA MUNICIPAL PROFESSORA FELICIDADE PINTO FIGUEREDO	27	15:23	15:18	15:15
8,9	44,8	7,9	 <b>LARGADA OFICIAL / RUA VEREADOR ALTAIR DE SOUZA</b>	24	15:26	15:21	15:17
10,63	43,1	9,63	 ENTRONCAMENTO ESTRADA MANOEL QUINTINO SENTIDO BAIRRO LAGOA	17	15:31	15:25	15:21

11,64	42,1	10,14		BAR E RESTAURANTE LAGOA	17	15:34	15:27	15:23
13,44	40,3	11,94		CLUBE LAGOA EC	17	15:40	15:32	15:26
15	38,7	13,4		ENTRONCAMENTO RUA GUSTAVO JOÃO DA ROSA / SENTIDO MORRO ALTO	24	15:45	15:36	15:30
15,5	38,2	11,12		PONTO DE ÔNIBUS	17	15:46	15:37	15:31
16,2	37,5	0,67		SEGUIR EM FRENTE	17	15:48	15:38	15:32
17,93	35,8	1,73		ENTRONCAMENTO ESTRADA MORRO ALTO SENTIDO MORRETES	17	15:53	15:43	15:35
18,52	35,2	0,59		RECREATIVA TIRONE	24	15:55	15:44	15:37
19,63	34,1	1,11		ENTRONCAMENTO ESTRADA ABILIO MANUEL DE BORBA / BAIIRRO MORRETES / MADEIRAS VAILATTI	24	15:58	15:47	15:39
23,54	30,2	3,91		VIRAR A ESQUERDA SENTIDO SÃO BRÁS	24	16:10	15:56	15:47
25,17	28,5	25,17		POSTO DE SAÚDE DE SÃO BRÁS VIRAR A DIREITA	24	16:15	16:00	15:50
<b>27,9</b>	<b>25,8</b>	<b>27,9</b>		<b>ATENÇÃO !!! ESCOLA NÚCLEO DE SÃO BRÁS - CATEGORIAS FEDERADOS VIRAR A ESQUERDA E CATEGORIA AMADORES SEGUIR EM FRENTE</b>	<b>24</b>	<b>16:23</b>	<b>16:06</b>	<b>15:55</b>
29,1	24,6	28,1		CASA VERDE NO ALTO - VIRAR A DIREITA SENTIDO NOVA DESCOBERTA	21	16:27	16:09	15:58
<b>30,8</b>	22,9	29,3		CRUZAMENTO / PONTO DE ÔNIBUS SEGUIR EM FRENTE	33	16:32	16:13	16:01
<b>32,13</b>	<b>21,6</b>	<b>30,53</b>		<b>ATENÇÃO !!! CASA LARANJA / VIRAR A DIREITA SENTIDO SÃO BRÁS</b>	<b>24</b>	<b>16:36</b>	<b>16:17</b>	<b>16:04</b>
36,0	17,7	22,52		VIRAR A DIREITA SENTIDO SÃO BRÁS	17	16:47	16:26	16:11
<b>38,5</b>	<b>15,2</b>	<b>2,54</b>		<b>ATENÇÃO !!! VIRAR A ESQUERDA SENTIDO MEDEIROS</b>	<b>24</b>	<b>16:55</b>	<b>16:32</b>	<b>16:17</b>
42,22	11,5	3,72		ATENÇÃO !!! CRUZAMENTO VIRAR A DIREITA NO ASFALTO / LOCALIDADE DE MEDEIROS	24	17:06	16:41	16:24
42,7	11,0	36,1		IGREJA NO ALTO / SEGUIR EM FRENTE	24	17:08	16:42	16:25
<b>46,4</b>	<b>7,3</b>	<b>39,48</b>		<b>ATENÇÃO !!! PERIGO !!! PASSAGEM VIADUTO BR 101 KM 95 - VIRAR A DIREITA NA CONTRA MÃO.</b>	<b>24</b>	<b>17:19</b>	<b>16:51</b>	<b>16:32</b>

46,8	6,9	39,88		INÍCIO DE ESTRADA DE CHÃO	24	17:20	16:52	16:33
47,6	6,1	40,46		PASSAGEM POR PASSARELA / SEGUIR EM FRENTE	28	17:22	16:54	16:35
48,4	5,3	41,26		POSTO DE COMBUSTIVEL - SEGUIR EM FRENTE	25	17:25	16:56	16:36
<b>48,62</b>	<b>5,1</b>	<b>41,37</b>		<b>ATENÇÃO !!! VIRAR A ESQUERDA NA AV VICTOR ZIMMERMANN / INICIO DE ASFALTO</b>	<b>7</b>	<b>17:25</b>	<b>16:56</b>	<b>16:37</b>
49,3	4,4	1,7		ESCOLA MUNICIPAL PROFESSORA FRANCISCA BORBA	12	17:27	16:58	16:38
50,3	3,4	1,87		HOTEL CANDEIAS / SEGUIR EM FRENTE	12	17:30	17:00	16:40
<b>50,5</b>	<b>3,2</b>	<b>0,23</b>		<b>ATENÇÃO !!! PERIGO !!! CRUZAMENTO COM AV NEREU RAMOS / SEGUIR EM FRENTE SENTIDO PRAIA</b>	<b>13</b>	<b>17:31</b>	<b>17:01</b>	<b>16:41</b>
50,7	3,0	0,2		VIRAR A DIREITA RUA BEIRA MAR / MARGEANDO PRAIA	13	17:32	17:01	16:41
51,3	2,4	0,6		FUNDOS DO BALI HAI / SEGUIR EM FRENTE	3	17:33	17:03	16:42
52	1,7	0,7		INÍCIO DE LAJOTA	3	17:36	17:04	16:44
53,2	0,5	1,9		ARENA DE FUTEBOL DE AREIA / SEGUIR EM FRENTE	3	17:39	17:07	16:46
<b>53,7</b>	<b>0,0</b>	<b>1,6</b>		<b>CHEGADA - AV. BEIRA MAR (DESCIDA DA AV GETÚLIO VARGAS)</b>	<b>3</b>	<b>17:41</b>	<b>17:08</b>	<b>16:47</b>

## 5. PREMIAÇÃO:

Serão premiados os cinco primeiros em cada categoria com troféus e medalhas.

## 6. SOBRE BALNEÁRIO PIÇARRAS:

O nome Piçarras vem das rochas de argila que se encontram em grande quantidade no subsolo do município: trata-se do piçarro, ou piçarra, também comum no nordeste do Brasil e citado por João Cabral de Mello Neto no poema Morte e Vida Severina, em que ele diz, textualmente: "Para quem lutou a braço contra a piçarra da caatinga, fácil será amansar esta aqui, tão feminina..."

A geografia determina a vocação econômica da cidade, pois as dificuldades para se trabalhar a terra são compensadas pelas alternativas que o mar oferece. Com sete quilômetros de praia, Piçarras tem no mar a base de suas atividades. É dele que o município tira inspiração e é ele que, com suas águas limpas, atrai durante o verão cerca de 50 mil turistas que multiplicam a população fixa de 10 mil habitantes e fazem girar a engrenagem da economia local.

Na alta temporada, entre dezembro e fevereiro, o centro e a área norte concentram a maior parte dos visitantes. Vários hotéis e Pousadas oferecem perto de 700 leitos. A infra-estrutura turística

inclui ainda bares, casas noturnas e restaurantes que oferecem os famosos rodízios de frutos-do-mar.

Piçarras tem localização geográfica privilegiada: fica a 12 quilômetros do aeroporto de Navegantes e está ligada à BR-101 por vias pavimentadas, o que garante acesso fácil a outros pólos de diversão e consumo como o Beto Carrero World (Penha), Blumenau e Brusque.

Situada no litoral norte de Santa Catarina, a 110 quilômetros da Capital do Estado (Florianópolis), Piçarras limita-se ao norte com Barra Velha, ao sul com Penha, a oeste com Luiz Alves e Navegantes e a leste com o oceano Atlântico e faz parte da AMFRI, Associação dos Municípios da Foz do Rio Itajaí. Segundo dados do IBGE, a área municipal é de 154 quilômetros quadrados, com uma topografia que se eleva suavemente de leste para oeste, até atingir altitudes de cinco e sete metros, formando uma planície entre o mar, o rio Piçarras e a BR-101.

Piçarras tem uma característica geográfica rara: é um município litorâneo com grande parte de seu território acima do nível do mar. Está a 26° 45' 30" de latitude e 48° 40' 40" de longitude. O clima predominante é quente e úmido. A temperatura chega a atingir 40°C no verão, descendo a menos de 10°C no inverno, com ventos mais freqüentes do quadrante norte.

Em Piçarras, a mudança das estações acontece de forma evidente. No verão, a brisa do mar e rápidas chuvas ao final do dia atenuam o calor tão intenso quanto as cores dos flamboyants floridos. As folhas secas das amendoeiras à beira-mar e o céu límpido marcam os dias de outono. O frio chega para valer em junho e traz com ele longas noites estreladas. O movimento de pássaros das mais variadas espécies anuncia a primavera, numa explosão de vida que pinta a paisagem, outra vez, de flores e verde.

A Mata Atlântica sobrevive em algumas áreas com perobas-vermelhas, canelas pretas, palmiteiros, laranjeiras do mato, entre outras árvores de grande porte.

Balneário-vedete dos anos 70, Piçarras hoje é chamada praia de elite. O carinhoso título de "Namorada do Atlântico" também ajuda a provar que não é por acaso.

A Praia de Piçarras é uma grande baía que aguarda a todos para um delicioso e refrescante banho, em suas águas calmas e cristalinas.

## **7. REALIZAÇÃO**

FEDERAÇÃO CATARINENSE DE CICLISMO

## **8. APOIADORES DO EVENTO:**

PREFEITURA DE BALNEÁRIO PIÇARRAS  
SECRETARIA DE TURISMO  
SECRETARIA DE ESPORTE  
POLÍCIA MILITAR DE SANTA CATARINA

Joinville, janeiro de 2016.